

~~P. Dowolowicz~~
~~14.09.2023~~

Stępsk 13.09.23
M. 1106

4619. 111

Koalicjny Komitet Wyborczy Trzecia Droga
Polska 2050 Szymona Hołowni- Polskie Stronnictwo Ludowe
ul. Piękna 3a, 00-539 Warszawa
NIP :

Zarząd Infrastruktury Miejskiej
w Słupsku ul. Artura Grottgera 13

W P L Y N E L O	2023 -09- 14	D A T A
L. dz	8354	podpis

20

Zarząd Infrastruktury Miejskiej w Słupsku
Dział Zezwoleń i Uzgodnień
ul. Artura Grottgera 13
76- 200 Słupsk

**Wniosek o pozwolenie na wieszanie banerów wyborczych
dot. wyborów do Sejmu i Senatu Rzeczypospolitej Polskiej 2023**

W imieniu Koalicyjnego Komitetu Wyborczego Trzecia Droga Polska 2050 Szymona Hołowni - Polskie Stronnictwo Ludowe, pełnomocnictwo w załączeniu, wnioskuję możliwość wywieszania banerów wyborczych na pasach drogowych w Słupsku (lista ulic poniżej) dotyczących kandydata:

Bartosz Szmajchel

Kandydat nr 2 ,
Okręg 26
Koalicjny Komitet Wyborczy Trzecia Droga Polska 2050 Szymona Hołowni- Polskie Stronnictwo Ludowe
2. Cel

Dotarcie do społeczeństwa z programem wyborczym Bartosza Szmajchel kandydata na posła do Sejmu RP w okręgu 26 lista Koalicyjnego Komitetu Wyborczego Trzecia Polska 2050 Szymona Hołowni - Polskie Stronnictwo Ludowe.

3. Lokalizacja

Miasto Słupsk (76-200), banery wyborcze o wymiarach 1,5 m x 1 m, jednostronne.

Proszę o zajęcie pasa drogowego w Słupsku na ulicach:


1. ul. Anny Łajming , III jedno przęsło od Ronda Solidarności w kierunku Placu Zwycięstwa
2. ul. Grodzka/ Kilińskiego , IV jedno przęsło od przejścia dla pieszych ,ul. Grodzkiej w kierunku ul. Kilińskiego
3. ul. Stary Rynek , III jedno przęsło od przejścia dla pieszych w kierunku ul. Grodzkiej
4. Stary Rynek , II jedno przęsło od przejścia dla pieszych w kierunku ul. Kowalskiej
5. ul. Tuwima/ Galeria, IV jedno przęsło od przejścia dla pieszych w kierunku Placu Zwycięstwa
6. ul. Tuwima „Wokulski / Action” , VI jedno przęsło od pasów dla pieszych ul. Tuwima w kierunku Placu Zwycięstwa,
7. ul. Garncarska , III jedno przęsło od przejścia dla pieszych kierunek Muzeum Pomorza Środkowego,
8. ul. Szczecińska/ Szkoła Muzyczna, III jedno przęsło ul. Szczecińska / przy Szkole Muzycznej , Kierunek Bolesławice,
9. ul. Westerplatte/ Kozińskiego, Gdyńska/Rondo, I jedno przęsło (od wysokiego płotu) w kierunku Castoramy
10. ul. Wolności / Targowisko, III jedno przęsło od pasów dla pieszych przy Targowisku w kierunku Ronda Inwalidów Wojennych RP

4. Planowany okres zajęcia pasów drogowych

18.09 do ¹⁶15.10.23



Do wniosku dołączamy plany sytuacyjne 10 miejsc w mieście Słupsk w skali 1: 500 z zaznaczeniem przęseł, gdzie chcemy umieścić banery wyborcze o wymiarach: 1 m (wys)x 1,5 (szer) m, jednostronne.



radca prawny

PLIK WIDOK ANALIZY POBIERANIE DANYCH WYSZUKIWANIA

Geoportal krajowy

DUL. ANNY ŁAJMING

pol

Stefana Starzyńskiego

Anna Łajming

Murarska

2.598s Geoportal krajowy Załadowano

3.161s Geoportal krajowy Załadowano

2.505s Geoportal krajowy Załadowano

Ta strona używa ciasteczek (cookies), dzięki którym nasz serwis działa lepiej. [Dowiedz się więcej](#)

Rozumiem

ul. ANNY ŁAJMING 1 III piętro (barierka) od Ronda Solidarności

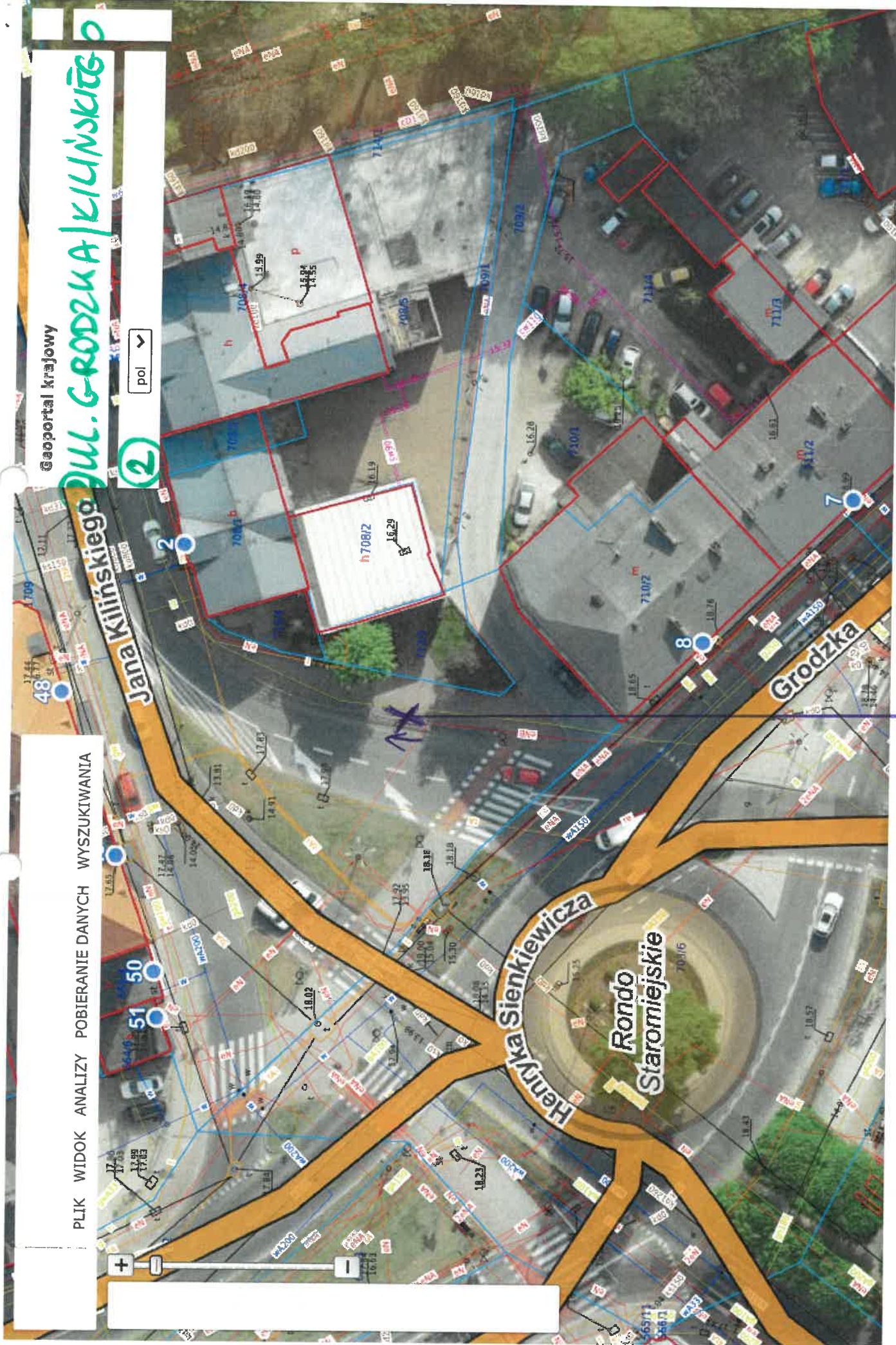
PLIK WIDOK ANALIZY POBIERANIE DANYCH WYSZUKIWANIA

Geoportal krajowy

ul. Grodzka / Kilińskiego

pol

2



Ta strona używa ciasteczek (cookies), dzięki którym nasz serwis działa lepiej. Dowiedz się więcej

Rozumiem
IV pms810 od ul. Grodzkiej w kierunku ul. Kilińskiego

PLIK WIDOK ANALIZY POBIERANIE DANYCH WYSZUKIWANIA

Geoportal krajowy

STARY RYNEK

+ -

(3/4)

pol

III pomeścio od pmej ścia
i kierunek od Głobaliki

- 1.743s Geoportal krajowy Załadowano
- 2.5s Geoportal krajowy Załadowano
- 2.58s Geoportal krajowy Załadowano

Ta strona używa ciasteczek (cookies), dzięki którym nasz serwis działa lepiej. [Dowiedz się więcej](#)

Rozumiem
II pomeścio od pmej ścia
i kierunek od Głobaliki



PLIK WIDOK ANALIZY POBIERANIE DANYCH WYSZUKIWANIA

Geoportal krajowy

UL. TUWIMA GALERIA

5

pol



- 2.88s Geoportal krajowy Załadowano 14.14
- 12.817s Geoportal krajowy Załadowano
- 1.743s Geoportal krajowy Załadowano

Ta strona używa ciasteczek (cookies), dzięki którym nasz serwis działa lepiej. Dowiedz się więcej

IV przesłano (barierka) UL. TUWIMA WKIERUNKU
PLACIK 2 WYCIĘSTWA

Rozumiem



Geoportaj krajowy

UŁ. TUWIMA „Nokulski Action”

pol

PLIK WIDOK ANALIZY POBIERANIE DANYCH WYSZUKIWANIA

Ta strona używa ciasteczek (cookies), dzięki którym nasz serwis działa lepiej. [Dowiedz się więcej](#)

Rozumiem

→ VI przegięcie od pasów UŁ. TUWIMA, kierunek Plac Zwycięstwa

PLIK WIDOK ANALIZY POBIERANIE DANYCH WYSZUKIWANIA

Geoportal krajowy

U. Garncarska

pol



2.916s Geoportal krajowy Załadowano

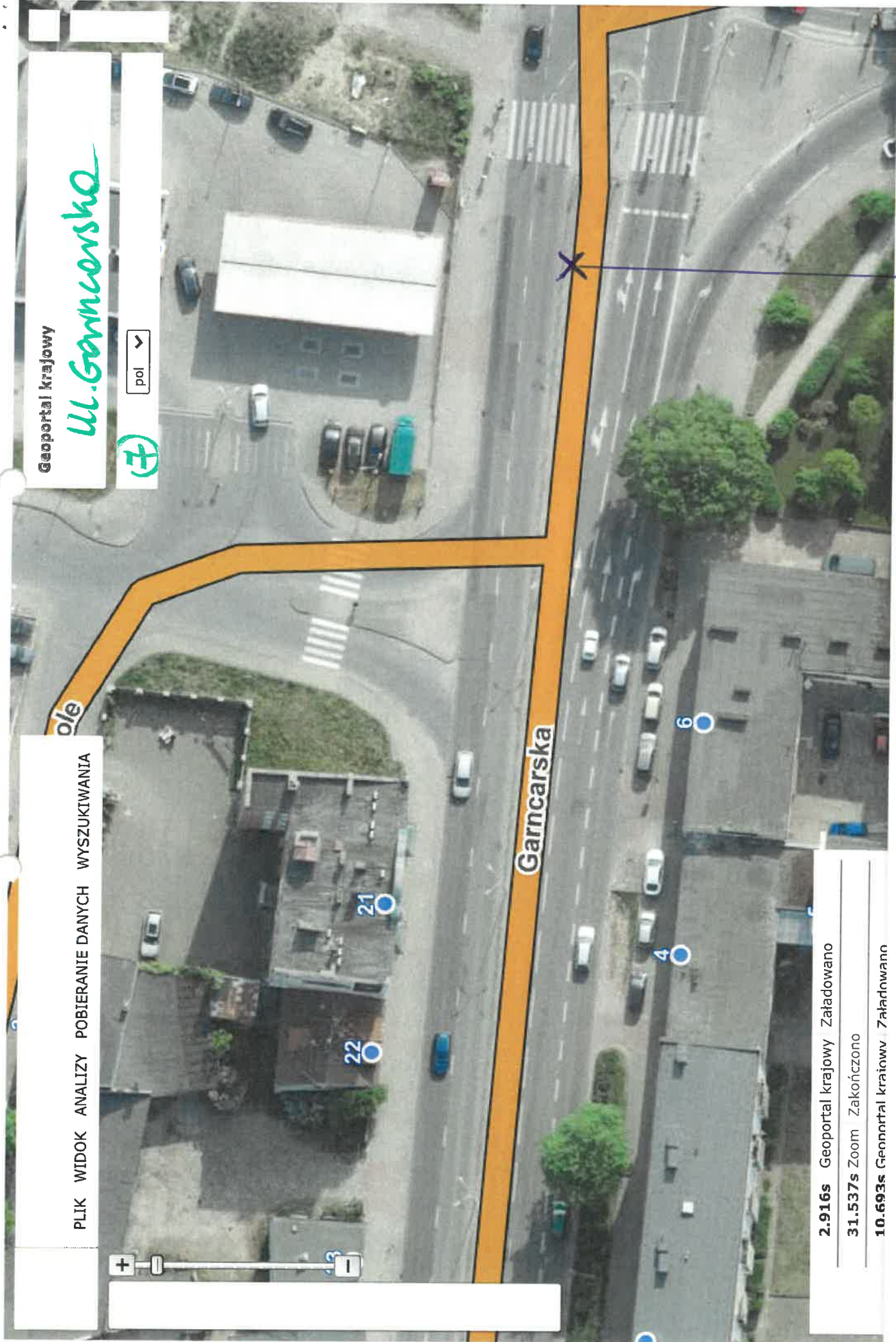
31.537s Zoom Zakończono

10.693s Geoportal krajowy Załadowano

Ta strona używa ciasteczek (cookies), dzięki którym nasz serwis działa lepiej. [Dowiedz się więcej](#)

*III piętro ul. Garncarska - Kierownik Muzeum
Dom nr 10 & nr 11*

Rozumiem



PLIK WIDOK ANALIZY POBIERANIE DANYCH WYSZUKIWANIA

Geoportal krajowy

U. Szczecińska / Sekoła

pol

Muayano



- 2.872s Geoportal krajowy Załadowano
- 4.408s Geoportal krajowy Załadowano
- 1.981s Geoportal krajowy Załadowano

Ta strona używa ciasteczek (cookies), dzięki którym nasz serwis działa lepiej. [Dowiedz się więcej](#)

→ III pęseto U. Szczecińska / Sekoła Muayano
VIFORNER B. D. S. I. A. W. I. E

Rozumiem

PLIK WIDOK ANALIZY POBIERANIE DANYCH WYSZUKIWANIA


Geoportal krajowy

WESTERPLATTE/KOZIETULSKIEGO

pol



Gdyńska / Rondo



- 2.72s Geoportal krajowy Załadowano
- 2.912s Geoportal krajowy Załadowano
- 2.916s Geoportal krajowy Załadowano

Ta strona używa ciasteczek (cookies), dzięki którym nasz serwis działa lepiej. [Dowiedz się więcej](#)

Rozumiem

Imię się (od wysobkiego piotu) skienku Cantoromy, ul. Westplatte

PLIK WIDOK ANALIZY POBIERANIE DANYCH WYSZUKIWANIA

Geoportal krajowy

ul. Wolności TARGOWISKO

10

pol

+

-

Gustawa Mor

Wolności

Wolności

osolskiego

18.431s Geoportal krajowy Załadowano

2.597s Geoportal krajowy Załadowano

11.994s Geoportal krajowy Załadowano

Ta strona używa ciasteczek (cookies), dzięki którym nasz serwis działa lepiej. [Dowiedz się więcej](#)

Rozumiem

III miejsce od parow dle pieszych w promokierunek Rondo Inwalidów Wniegnych

ZU5.4622.111.2023

Słupsk, dn. 14.09.2023 r.

DECYZJA nr 1106/2023

Na podstawie:

- art. 104 § 1 i art. 107 § 1 i 4 ustawy z dnia 14 czerwca 1960r. Kodeks postępowania administracyjnego (t.j. Dz.U. 2023 poz. 775 ze zm.),
 - art. 40 ust. 1, ust. 2 pkt 3, ust. 6 i ust. 8 ustawy z dnia 21 marca 1985r. o drogach publicznych (t.j. Dz.U. 2023 poz. 645 ze zm.) w zw. z Uchwałą nr LVI/811/23 Rady Miejskiej w Słupsku z dnia 29 marca 2023 r. w sprawie ustalenia wysokości stawek opłat za zajęcie 1 m² pasa drogowego dróg publicznych, dla których zarządcą jest Prezydent Miasta Słupska, oraz Uchwałą nr LIX/850/23 Rady Miejskiej w Słupsku z dnia 31 maja 2023r. w sprawie zmiany Uchwały nr LVI/811/23 z dnia 29 marca 2023r. w sprawie ustalenia wysokości stawek opłat za zajęcie 1 m² pasa drogowego dróg publicznych, dla których zarządcą jest Prezydent Miasta Słupska,
 - § 2 rozporządzenia Rady Ministrów z dnia 1 czerwca 2004r. w sprawie określenia warunków udzielania zezwoleń na zajęcie pasa drogowego (t.j. Dz. U. 2016 r. Poz. 1264 ze zm.)
- po rozpatrzeniu wniosku złożonego w dniu 14.09.2023 r. przez **KOALICYJNY KOMITET WYBORCZY TRZECIA DROGA POLSKA 2050 SZYMONA HOŁOWNI - POLSKIE STRONNICTWO LUDOWE** (z siedziba 00-539 Warszawa ul. Piękna 3a, adres do koresp. - w sprawie zajęcia pasów drogowych miasta Słupska pod umieszczenie reklam wyborczych kandydata na posła do Sejmu RP Pana Bartosza Szmajchela

z e z w a ł a m

KOALICYJNEMU KOMITETOWI WYBORCZEMU TRZECIA DROGA POLSKA 2050 SZYMONA HOŁOWNI - POLSKIE STRONNICTWO LUDOWE (z siedziba 00-539 Warszawa ul. Piękna 3a, adres do koresp. -

) na tymczasowe zajęcie pasów drogowych miasta Słupska pod umieszczenie reklam wyborczych kandydata na posła do Sejmu RP Pana Bartosza Szmajchela o wymiarach 1,5 m x 1 m (łącznie 10 banerów o powierzchni 15 m²) na barierkach przy ulicach:

- 1) Anny Łajming – jeden baner – droga gminna
- 2) Kilińskiego – jeden baner – droga gminna
- 3) Stary Rynek – dwa banery – droga powiatowa
- 4) Tuwima – dwa banery – droga gminna
- 5) Garncarska – jeden baner – droga gminna
- 6) Szczecińska – jeden baner – droga gminna
- 7) Westerplatte – jeden baner – droga wojewódzka
- 8) Wolności – jeden baner – droga powiatowa.

1. Termin zajęcia pasa drogowego:
od 18.09.2023 r. do 16.10.2023 r.
2. Nakłada się opłatę za zajęcie pasa drogowego w wysokości:
drogi gminne:
3,00 zł x 1,5 m² x 6 banerów x 29 dni = 783,00 zł
drogi powiatowe, wojewódzkie:
3,00 zł x 1,5 m² x 4 banery x 29 dni = 522,00 zł
łącznie do zapłaty: 1305,00 zł
(słownie: jeden tysiąc pięć zł 00/100).
3. Powyższą kwotę należy wpłacić na konto Zarządu Infrastruktury Miejskiej w Słupsku w Banku mBANK nr 93 1140 1153 0000 2179 2400 1001 w terminie 14 dni od daty, w której decyzja stała się ostateczna.

4. Ustala się następujące warunki zezwolenia:
- a) reklamy należy utrzymywać w dobrym stanie technicznym i estetycznym przez cały okres trwania zajęcia pasa drogowego;
 - b) reklamy należy ustawić w taki sposób, aby nie stwarzały zagrożenia dla ludzi i mienia oraz nie utrudniały ruchu drogowego i pieszego;
 - c) zastrzegam sobie prawo uchylecia lub zmiany zezwolenia, w razie konieczności przeprowadzenia prac związanych z przebudową pasa drogowego lub innych zdarzeń niedających się przewidzieć w chwili wydawania decyzji, uniemożliwiających dalszą lokalizację reklam w pasie drogi publicznej;
 - d) zastrzegam sobie możliwość uchylecia niniejszego zezwolenia w trybie natychmiastowym, w przypadku stwierdzenia zagrożenia bezpieczeństwa użytkowników drogi;
 - e) zobowiązuję wnioskodawcę do usunięcia reklam po upływie terminu zajęcia pasa drogowego określonego w niniejszym zezwoleniu lub złożeniu wniosku na dalszą lokalizację reklam z co najmniej tygodniowym wyprzedzeniem;
 - f) na każde żądanie służb miejskich należy przedstawić niniejsze zezwolenie;
 - g) w przypadku skarg uczestników ruchu drogowego na ograniczanie widoczności reklamy należy niezwłocznie przestawić w taki sposób, aby nie stanowiły zagrożenia.
5. W przypadku naruszenia praw osób trzecich zaistniałych w związku z zajęciem terenu, skutki ponosić będzie umieszczający w pasie drogowym reklamę.
6. W przypadku stwierdzenia niedotrzymania warunków określonych w niniejszym zezwoleniu, tj. przekroczenia terminu zajęcia pasa drogowego lub zajęcia powierzchni większej niż określona w zezwoleniu, wnioskodawcy zostanie naliczona i pobrana kara pieniężna zgodnie z art. 40 ust. 12 ustawy z dnia 21 marca 1985 r. o drogach publicznych ze zm.
7. Na podstawie art. 107 § 4 Kodeksu postępowania administracyjnego odstąpiono od uzasadnienia decyzji.

POUCZENIE

1. Od niniejszej decyzji służy prawo wniesienia odwołania do Samorządowego Kolegium Odwoławczego w Słupsku za pośrednictwem Zarządu Infrastruktury Miejskiej w Słupsku w terminie 14 dni od daty doręczenia.
2. Na podstawie art. 127a kodeksu postępowania administracyjnego, w trakcie biegu terminu do wniesienia odwołania strona może zrzec się prawa do wniesienia odwołania wobec organu administracji publicznej, który wydał decyzję.
3. Z dniem doręczenia Zarządowi Infrastruktury Miejskiej w Słupsku oświadczenia o zrzeczeniu się prawa do wniesienia odwołania, decyzja staje się ostateczna i prawomocna tzn. nie można złożyć odwołania ani skargi.

Czynność urzędowa obejmująca wydanie niniejszej decyzji administracyjnej, zgodnie z art. 3 ustawy z dnia 16 listopada 2006r. o opłacie skarbowej (tj. Dz. U. z 2022r. poz. 2142 ze zm.) oraz cz. III ust. 44 kol. 4 pkt 8 załącznika do ww. ustawy, jest zwolniona z opłaty skarbowej.

Otrzymuje:

1. Pełnomocnik KKW Trzecia Droga
PSL-PL2050 Szymona Hołowni

Do wiadomości:

1. Dział Księgowości w/m.
2. A/a – ZU.



Z up. PREZYDENTA
mgr inż. Alina Szanowska-Karaś

ZASTĘPCA DYREKTORA
Zarządu Infrastruktury Miejskiej w Słupsku

*otrzymano
11.09.23*
[Signature]

STARSZY SPECJALISTA

[Signature]
KIEROWNICZKA
mgr Anna [Signature]